

# MĚSTSKÝ ÚŘAD KAROLINKA

## Odbor výstavby

Radniční nám. 42, 756 05 Karolinka

Spis. zn.: MU-Výst.: 73/2330/2023-Po  
Č.j.: MU-3895/2023  
Oprávněná úřední osoba: Bc. Hana Podešvová  
Karolinka, dne: 23.10.2023  
TEL.: 571 450 511, 571 116 265  
E-MAIL: podesvova@mukarolinka.cz

## VEŘEJNÁ VYHLÁŠKA

### ROZHODNUTÍ

#### ÚZEMNÍ ROZHODNUTÍ

Městský úřad Karolinka, odbor výstavby, jako stavební úřad příslušný podle § 13- odst. 1 písm. d) zákona č. 183/2006 Sb., o územním plánování a stavebním řádu (stavební zákon), ve znění pozdějších předpisů (dále jen „stavební zákon“), v územním řízení posoudil podle § 90 stavebního zákona žádost o vydání rozhodnutí o umístění stavby nazvané „OK INTERNEXT2000, s.r.o., Nový Hrozenkov 2021 - etapa 1“ na pozemcích parc. č. st. 503/1, st. 1696, st. 1698/2, st. 2013/1, 4689/2, 4714/2, 4729/4, 4847/1, 4847/3, 5033/1, 5033/2, 5052, 5115/2, 5116/1, 5116/2, 5187/3, 5428/1, 5428/2, 10801/3, 10801/5, 12559/2, 12559/3, 12559/7, 12559/8, 12559/9, 12559/10, 12559/83, 12559/84, 12559/85, 12559/86, 12559/87, 12559/88, 12559/89, 12559/90, 12559/91, 12559/92, 12559/94, 12559/96, 12559/97, 12559/98, 12559/101, 12559/102, 12559/103, 12559/104, 12559/105, 12559/111, 12559/112, 12559/113, 12559/114, 12559/115, 12559/116, 12559/117, 12559/118, 12559/125, 12559/129, 12559/166, 12566, 12587/6, 12587/8, 12702/1, 12702/2, 12702/65, 12724/22, 12724/23, 12724/24, 12737/4, 14448/1, 14652 a 14716 vše v katastrálním území Nový Hrozenkov, kterou dne 26. 5. 2023 podala společnost **INTERNEXT 2000, s.r.o., IČO: 25352288**, se sídlem: **Palackého 166, 755 01 Vsetín**, kterou zastupuje společnost **ZLINPROJEKT a.s., IČO: 25519662**, se sídlem: **Pod Šternberkem 306, 763 02 Zlín-Louky** (dále jen „žadatel“), a na základě tohoto posouzení vydává podle § 79 a § 92 stavebního zákona a § 9 vyhlášky č. 503/2006 Sb., o podrobnější úpravě územního rozhodování, územního opatření a stavebního řádu, ve znění pozdějších předpisů (dále jen „vyhláška č. 503/2006 Sb.“)

#### rozhodnutí o umístění stavby

nazvané

**„OK INTERNEXT2000, s.r.o., Nový Hrozenkov 2021 - etapa 1“**

(dále jen „stavba“ nebo „záměr“)

na pozemcích **parc.č. st. 503/1 zastavěná plocha a nádvoří, st. 696 zastavěná plocha a nádvoří, st. 1698/2 zastavěná plocha a nádvoří, st. 2013/1 zastavěná plocha a nádvoří, 4689/2 ostatní plocha, 4714/2 zahrada, 4729/4 ostatní plocha, 4847/1 ostatní plocha, 4847/3 ostatní plocha, 5033/1 zahrada, 5033/2 orná půda, 5052 orná půda, 5115/2 ostatní plocha, 5116/1 zahrada, 5116/2 ostatní plocha, 5187/3 ostatní plocha, 5428/1 ostatní plocha, 5428/2 ostatní plocha, 10801/3 ostatní plocha, 10801/5 ostatní plocha, 12559/2 ostatní plocha, 12559/3 ostatní plocha, 12559/7 ostatní plocha, 12559/8 ostatní plocha, 12559/9 ostatní plocha, 12559/10 ostatní plocha, 12559/83 ostatní plocha, 12559/84 ostatní plocha, 12559/85 ostatní plocha, 12559/86 ostatní plocha, 12559/87 ostatní plocha, 12559/88 ostatní plocha, 12559/89 ostatní plocha, 12559/90 ostatní plocha, 12559/91 ostatní plocha, 12559/92 ostatní plocha, 12559/94 ostatní plocha, 12559/96 ostatní plocha, 12559/97 ostatní plocha, 12559/98 ostatní plocha, 12559/101 ostatní plocha, 12559/102 ostatní plocha, 12559/103 ostatní plocha, 12559/104 ostatní plocha, 12559/105 ostatní plocha, 12559/111 ostatní plocha, 12559/112 ostatní plocha, 12559/113 ostatní plocha, 12559/114 ostatní plocha,**

**12559/115 ostatní plocha, 12559/116 ostatní plocha, 12559/117 ostatní plocha, 12559/118 ostatní plocha, 12559/125 ostatní plocha, 12559/129 ostatní plocha, 12559/166 ostatní plocha, 12566 ostatní plocha, 12587/6 ostatní plocha, 12587/8 ostatní plocha, 12702/1 vodní plocha, 12702/2 ostatní plocha, 12702/65 ostatní plocha, 12724/22 vodní plocha, 12724/23 ostatní plocha, 12724/24 ostatní plocha, 12737/4 ostatní plocha, 14448/1 ostatní plocha, 14652 ostatní plocha a 14716 ostatní plocha** vše v katastrálním území **Nový Hrozenkov**.

**Druh a účel stavby:**

- jedná se o stavbu technické infrastruktury – podzemního vedení sítí elektronických komunikací a napojení vybraných objektů optickým kabelem na kabelovou síť.

**Vymezení území dotčeného vlivy stavby:** pozemky parc. č. st. 503/1, st. 1696, st. 1698/2, st. 2013/1, 4689/2, 4714/2, 4729/4, 4847/1, 4847/3, 5033/1, 5033/2, 5052, 5115/2, 5116/1, 5116/2, 5187/3, 5428/1, 5428/2, 10801/3, 10801/5, 12559/2, 12559/3, 12559/7, 12559/8, 12559/9, 12559/10, 12559/83, 12559/84, 12559/85, 12559/86, 12559/87, 12559/88, 12559/89, 12559/90, 12559/91, 12559/92, 12559/94, 12559/96, 12559/97, 12559/98, 12559/101, 12559/102, 12559/103, 12559/104, 12559/105, 12559/111, 12559/112, 12559/113, 12559/114, 12559/115, 12559/116, 12559/117, 12559/118, 12559/125, 12559/129, 12559/166, 12566, 12587/6, 12587/8, 12702/1, 12702/2, 12702/65, 12724/22, 12724/23, 12724/24, 12737/4, 14448/1, 14652 a 14716 vše v katastrálním území Nový Hrozenkov.

**Podmínky pro využití a ochranu území, přípravu a realizaci stavby:**

1. Stavba bude umístěna na pozemcích parc. č. st. 503/1, st. 1696, st. 1698/2, st. 2013/1, 4689/2, 4714/2, 4729/4, 4847/1, 4847/3, 5033/1, 5033/2, 5052, 5115/2, 5116/1, 5116/2, 5187/3, 5428/1, 5428/2, 10801/3, 10801/5, 12559/2, 12559/3, 12559/7, 12559/8, 12559/9, 12559/10, 12559/83, 12559/84, 12559/85, 12559/86, 12559/87, 12559/88, 12559/89, 12559/90, 12559/91, 12559/92, 12559/94, 12559/96, 12559/97, 12559/98, 12559/101, 12559/102, 12559/103, 12559/104, 12559/105, 12559/111, 12559/112, 12559/113, 12559/114, 12559/115, 12559/116, 12559/117, 12559/118, 12559/125, 12559/129, 12559/166, 12566, 12587/6, 12587/8, 12702/1, 12702/2, 12702/65, 12724/22, 12724/23, 12724/24, 12737/4, 14448/1, 14652 a 14716 vše v katastrálním území Nový Hrozenkov, tak jak je zakresleno ve výkresech situace stavby č. C2.1, C2.2, C2.3 a C2.4 v měřítku 1:1000 zpracovaném na podkladu katastrální mapy, se zakreslením požadovaného umístění stavby, s vyznačením vazeb a vlivů na okolí, zejména vzdáleností od hranic pozemku a sousedních staveb a vybrané části dokumentace (dále jen „ověřená grafická příloha“), kterou zpracovala společnost ZLINPROJEKT a.s., vypracovala Nela Vejvodová, odpovědný projektant Ing. Přemysl Zlobický - autorizovaný inženýr pro technologická zařízení staveb, ČKAIT 1301720, datum zakázky 05/2023, která bude po nabytí právní moci tohoto rozhodnutí zaslána žadateli.
2. Jedná se o výstavbu podzemního vedení sítí elektronických komunikací a napojení vybraných objektů optickým kabelem na kabelovou síť společnosti INTERNEXT 2000 s.r.o. v Novém Hrozenkově.  
Trasa povede podél silnice II/487 v trávě a v chodníku až k odbočce v místní části Vranča. Dále trasa povede protlakem přes místní komunikaci a vodní tok Vranča a podél lesní cesty až k fotbalovému hřišti, kde trasa protlakem přejde přes Vsetínskou Bečvu a dále povede v trávě až k místu napojení na stávající trasu. Z trasy bude provedeno odbočení do místní části Čubov. Podél celé trasy budou provedeny přípojky k přilehlým objektům. Dále bude provedeno připojení sběrného dvora, kde trasa bude vycházet z místa napojení na stávající trasu u budovy s č. p. 620 a bude vedena v trávě až k připojovanému objektu. Trasy výkopů budou převážně vedeny v trávě, případně v chodnicích a zpevněných plochách. Do výkopů budou uloženy HDPE trubky pro zatažení optických kabelů. HDPE trubky budou ve výkopu uloženy ve většině případů do pískového lože, nad kterým bude uložena krycí deska, nebo do ochranných trubek o průměru 110 mm. Výstražná fólie se bude klást 0,2 – 0,3 m nad kabelem, nejméně však do hloubky 0,2 m pod povrchem u kabelů s minimálním krytím 0,6 m. Pod komunikacemi, vjezdy a zpevněnými plochami budou provedeny převážně protlaky, případně překopy po půlkách a kabely budou uloženy do chráničky v hloubce 0,9m. Celková délka trasy bude 2246 m.
3. Stavba bude provedena podle projektové dokumentace předložené Drážnímu úřadu. Případné změny této dokumentace je stavebník povinen předem projednat s Drážním úřadem.

Podmínky vztahující se k dotčenému vodnímu toku na parc. č. 12702/1 v k. ú. Nový Hrozenkov:

4. Hloubka uložení kabelu (protlaku) pode dnem Vsetínské Bečvy bude min. 1,2 m v celé šířce, tzn. krytí kabelu/chráničky bude min 1,2 m.

5. Trasa uložení kabelu v účelové komunikaci v myslivecké chatě a protlaku pod Vsetínskou Bečvou bude dle odsouhlasené verze ze dne 19. 08. 2022, tj. trasa kabelu bude co nejvíce oddálena od koryta toku, protlak pod Vsetínskou Bečvou bude proveden kolmo na osu vodního toku.
6. Po realizaci protlaku bude správci toku předán protokol o skutečném provedení protlaku (situace, podélný profil uložení kabelu pod korytem toku).
7. Veškerý materiál uložený na břehu nebo napadaný do koryta toku v souvislosti se stavbou bude beze zbytku odstraněn.
8. Kabel bude umístěn do chráničky s přesahem 6,0 m za břehovou hranu (popř. chráněn jiným způsobem naddimenzovaným tak, aby při pojezdu těžkou mechanizací, při opravách nebo údržbě toku nemohlo dojít k jeho poškození (možný pojezd techniky správce toku min. 25 t).
9. Kabel pod účelovou komunikací k myslivecké chatě bude ochráněn na únosnost min. 25 t (možný pojezd techniky správce toku). Tato komunikace zároveň slouží pro odvoz vytěženého dříví z lesních porostů plně naloženými odvozními soustavami.
10. Žádná trvalá stavba (šachta, atd.) nebude umístěna blíže než 6,0 m od horní břehové hrany vodního toku (měřeno kolmo na břehovou hranu), případně budou tyto objekty odolné požadovanému zatížení.
11. Veškerá místa křížení trasy kabelu s vodním tokem budou označena na obou březích pomocí signalizačních sloupků.
12. O zahájení prací bude písemně informován správce vodního toku min. 5 pracovních dní předem. Kontaktní osoba Ing. Michal Poruba, úsekový technik, tel.: +420 725 041 630, email: [poruba@pmo.cz](mailto:poruba@pmo.cz). Neoznámení začátku stavebních prací bude bráno jako nesplnění podmínek stanoviska Povodí Moravy s.p., zn. PM-25967/2022/5203/Maj ze dne 23.8.2022.
13. Během výstavby nesmí dojít k poškození břehu nad rámec stavebních prací, znečištění toku stavebním odpadem a dalšími látkami nebezpečnými vodám. Závadné látky, lehce odplavitelný materiál ani stavební odpad nebudou volně skladovány na břehu, ani v blízkosti vodního toku.

Podmínky vztahující se k dotčenému vodnímu toku na parc.č 12724/22 v k.ú. Nový Hrozenkov:

14. V rámci uvedené stavby bude proveden protlak pod vodním tokem Vranča. Svrchní část chráničky musí být umístěna minimálně 1,2 m pod stávající úrovní nivelety dna toku Vranča.
15. Při realizaci stavby nesmí být znečišťována pozemní komunikace silnice č. II/487 a.
16. Staveniště bude označeno a zabezpečeno tak, aby při realizaci stavby nedošlo k ohrožení bezpečnosti silniční dopravy a k ohrožení účastníků silničního provozu, zejména chodců.
17. Po dokončení stavebních prací musí být komunikace a její bezprostřední okolí uvedeno do původního stavu.
18. Stavba dle ust. § 103 odst. 1 písm. f) bod 4. stavebního zákona nevyžaduje stavební povolení ani ohlášení stavebnímu úřadu.
19. Dokončenou stavbu lze dle ust. § 119 a 122 stavebního zákona užívat na základě kolaudačního souhlasu.
20. Při provádění stavby budou dodrženy podmínky vlastníků a správců technické a dopravní infrastruktury:
  - ČEZ Distribuce, a.s. – vyjádření zn.:001126817238 ze dne 13.7.2022, sdělení zn.: 0101646630 ze dne 2.12.2021
  - Vodovody a kanalizace Vsetín, a.s. – vyjádření č. 1467/2022 ze dne 1.6.2022
  - CETIN a.s. – vyjádření č.j.: 87421/21 ze dne 2.12.2021
  - GasNet Služby, s.r.o. – stanovisko zn.: 5002660938 ze dne 26.8.2022
  - ČD Telematika – vyjádření č.j.:1202211603 ze dne 2.6.2022
  - Krajské ředitelství policie Zlínského kraje – stanovisko č.j.: ZP-178/22-VE ze dne 1.6.2022
  - Lesy České republiky, s.p. vyjádření č.j.: LCR942/007259/2022 ze dne 13.7.2022
  - Povodí Moravy, s.p. – stanovisko zn.:PM-25967/2022/5203/Maj ze dne 23.8.2022
  - Správa železnic, státní organizace – stanovisko zn.:24364/2022-SŽ-OŘ OVA-OPS ze dne 8.7.2022
  - Úřad městyse Nový Hrozenkov – rozhodnutí č.j.: NH 1373/2022 ze dne 13.10.2022, rozhodnutí č.j.: NH 1427/2022 ze dne 27.10.2022

Účastníci řízení podle § 85 odst. 1 písm. a) stavebního zákona, kteří jsou účastníky řízení podle § 27 odst.1 zákona č. 500/2004 Sb., správní řád, ve znění pozdějších předpisů (dále jen „správní řád“):

· INTERNEXT 2000, s.r.o., IČO 25352288, se sídlem: Palackého 166, 755 01 Vsetín

### **Odůvodnění:**

Městský úřad Karolinka, odbor výstavby (dále jen „stavební úřad“) obdržel dne 26.5.2023 žádost o vydání rozhodnutí o umístění stavby nazvané „OK INTERNEXT2000, s.r.o., Nový Hrozenkov 2021 - etapa,, na pozemcích parc. č. st. 503/1, st. 1696, st. 1698/2, st. 2013/1, 4689/2, 4714/2, 4729/4, 4847/1, 4847/3, 5033/1, 5033/2, 5052, 5115/2, 5116/1, 5116/2, 5187/3, 5428/1, 5428/2, 10801/3, 10801/5, 12559/2, 12559/3, 12559/7, 12559/8, 12559/9, 12559/10, 12559/83, 12559/84, 12559/85, 12559/86, 12559/87, 12559/88, 12559/89, 12559/90, 12559/91, 12559/92, 12559/94, 12559/96, 12559/97, 12559/98, 12559/101, 12559/102, 12559/103, 12559/104, 12559/105, 12559/111, 12559/112, 12559/113, 12559/114, 12559/115, 12559/116, 12559/117, 12559/118, 12559/125, 12559/129, 12559/166, 12566, 12587/6, 12587/8, 12702/1, 12702/2, 12702/65, 12724/22, 12724/23, 12724/24, 12737/4, 14448/1, 14652 a 14716 vše v katastrálním území Nový Hrozenkov, kterou podala společnost INTERNEXT 2000, s.r.o., IČO: 25352288, se sídlem: Palackého 166, 755 01 Vsetín, kterou zastupuje společnost ZLINPROJEKT a.s., IČO: 25519662, se sídlem: Pod Šternberkem 306, 763 02 Zlín.

Stavební úřad opatřením ze dne 17.7.2023 pod č.j.: MU-2868/2023 oznámil zahájení územního řízení známým účastníkům řízení a dotčeným orgánům, a v souladu s ust. § 87 odst. 1 stavebního zákona upustil od ústního jednání a místního šetření, protože mu poměry staveniště byly dobře známy a žádost poskytovala dostatečné podklady pro posouzení stavby, a stanovil, že ve lhůtě do 15 dnů od doručení tohoto oznámení mohou účastníci řízení uplatnit své námítky a připomínky, a dotčené orgány svá stanoviska. Zároveň upozornil, že k později uplatněným závazným stanoviskům, námitkám, popřípadě důkazům nebude přihlédnuto. Rovněž upozornil účastníky řízení, že k závazným stanoviskům a námitkám k věcem, o kterých bylo rozhodnuto při vydání územního nebo regulačního plánu, se nepřihlíží a že ve svých námitkách mají uvést skutečnosti, které zakládají jejich postavení jako účastníků řízení a že osoba, která je účastníkem řízení podle § 85 odst. 2 písm. a) a b) stavebního zákona, může uplatňovat námítky proti projednávanému záměru v rozsahu, jakým je její právo přímo dotčeno; obec uplatňuje v územním řízení námítky k ochraně zájmů obce a zájmů občanů obce.

Jelikož stavební úřad při posuzování účastníků řízení vymezil více jak 30 účastníků řízení (řízení s velkým počtem účastníků), oznámení o zahájení řízení bylo doručováno v souladu s ust. § 87 odst. 1 stavebního zákona a ust. § 144 odst. 2 správního řádu účastníkům řízení uvedeným v § 85 odst. 1 a odst. 2 písm. a) stavebního zákona a dále dotčeným orgánům jednotlivě, účastníkům řízení uvedeným v § 85 odst. b) stavebního zákona doručováno veřejnou vyhláškou.

Veřejná vyhláška byla vyvěšena na úřední desce:

Městského úřadu Karolinka	vyvěšena dne 18.7.2023	sejmuta dne 3.8.2023
Úřadu městys Nový Hrozenkov	vyvěšena dne 19.7.2023	sejmuta dne 4.8.2023

Ve stanovené lhůtě dne 24.7.2023 podala námitku proti stavbě paní Šárka Bubelová, nar.: 9.10.1954, trvale bytem: Nový Hrozenkov č.p. 621, 756 04 Nový Hrozenkov ve znění: „Nesouhlasím s umístěním této stavby do mého pozemku parc.č. 4714/2 v k.ú. Nový Hrozenkov. Tento pozemek byl rozkopaný kvůli internetu před 2 lety, nesouhlasím s jeho opakovaným rozkopáním.“

Ve stanovené lhůtě dne 1.8.2023 podal námitku proti stavbě pan Libor Stupka, Nový Hrozenkov č.p. 677, 756 04 Nový Hrozenkov ve znění: „Jako účastník řízení namítám a žádám její zamítnutí, protože nesouhlasím s omezením vlastnického práva a umístěním stavby na mém pozemku parc.č. 12559/99 protože není v mém zájmu tam zřízovat, provozovat udržovat a opravovat komunikační síť. pro společnost INTERNEXT 2000, sro., IČO 25352288, se sídlem : Palackého166, 75501 Vsetín kterou zastupuje společnost ZLINPROJEKT a.s. , IČO 25519662, se sídlem : Pod Štramberkem 306, 76302 Zlín“

Ve stanovené lhůtě dne 9.8.2023 podala námitku proti stavbě paní Irena Pololáníková, Strmá č.p. 2884/6, Žabovřesky, 616 00 Brno 16 ve znění: „Nesouhlasím s umístěním stavby na mém pozemku č. 12559/112.“

Opatřením ze dne 24.8.2023, č.j. MU-3346/2023 stavební úřad vyrozuměl účastníky řízení o pokračování v řízení a v souladu s ust. § 36 odst. 3 správního řádu bylo účastníkům řízení sděleno, že se mohou ve stanovené lhůtě do 5 dnů vyjádřit k podkladům rozhodnutí.

Jelikož stavební úřad při posuzování účastníků řízení vymežil více jak 30 účastníků řízení (řízení s velkým počtem účastníků), sdělení o seznámení s podklady bylo doručováno v souladu s ust. § 87 odst. 1 stavebního zákona a ust. § 144 odst. 2 správního řádu účastníkům řízení uvedeným v § 85 odst. 1 a odst. 2 písm. a) stavebního zákona a dále dotčeným orgánům jednotlivě, účastníkům řízení uvedeným v § 85 odst. 2 písm. b) stavebního zákona doručováno veřejnou vyhláškou.

Veřejná vyhláška byla vyvěšena na úřední desce:

Městského úřadu Karolinka	vyvěšena dne 24.8.2023	sejmuta dne 11.9.2023
Úřadu městys Nový Hrozenkov	vyvěšena dne 28.8.2023	sejmuta dne 13.9.2023

Ve stanovené lhůtě dne 30.8.2023 vyjádřila k podkladům pro rozhodnutí paní Šárka Bubelová, nar.: 9.10.1954, trvale bytem: Nový Hrozenkov č.p. 621, 756 04 Nový Hrozenkov ve znění: „Nesouhlasím s umístěním této stavby do mého pozemku parc.č. 4714/2 v k.ú. Nový Hrozenkov. Tento pozemek byl rozkopaný kvůli internetu před 2 lety, nesouhlasím s jeho opakovaným rozkopáním.“

Jedná se tedy o zopakování námítky podané dříve, nikoli o vyjádření k podkladům pro rozhodnutí.

Ve stanovené lhůtě dne 31.8.2023 vyjádřila k podkladům pro rozhodnutí paní Irena Pololániková, Strmá č.p. 2884/6, Žabovřesky, 616 00 Brno 16 ve znění: „Nesouhlasím s umístěním stavby na mém pozemku č. 12559/112.“

Jedná se tedy o zopakování námítky podané dříve, nikoli o vyjádření k podkladům pro rozhodnutí.

Stavební úřad k výše uvedeným námítkám uvádí:

Dle ust. § 184a odst. 1 stavebního zákona, není-li žadatel vlastníkem pozemku nebo stavby a není-li oprávněn ze služebnosti nebo z práva stavby požadovaný stavební záměr nebo opatření uskutečnit, dokládá souhlas vlastníka pozemku nebo stavby, avšak podle ust. § 184a odst. 3 stavebního zákona se souhlas nedokládá, je-li pro získání potřebných práv k pozemku nebo stavbě pro požadovaný stavební záměr nebo opatření stanoven účel vyvlastnění zákonem.

Ve vazbě na charakter navrhovaného stavebního záměru existují zákonem předpokládané situace, kdy žadatel nebude povinen souhlas vlastníků pozemků nebo staveb ke své žádosti připojovat a tato zákonná výjimka dopadá na případy, kdy požadovaný stavební záměr odpovídá účelu vyvlastnění stanovenému zákonem.

Ve smyslu úpravy ust. § 3 odst. 1 zákona č. 184/2006 Sb., o odnětí nebo omezení vlastnického práva k pozemku nebo ke stavbě (zákon o vyvlastnění), ve znění pozdějších předpisů, platí, že vyvlastnění je přípustné jen pro účel vyvlastnění stanovený zvláštním zákonem a jen jestliže veřejný zájem na dosažení tohoto účelu převažuje nad zachováním dosavadních práv vyvlastňovaného. Konkrétní účely vyvlastnění jsou poté upraveny v řadě zákonů, přičemž k těmto patří také zákon č. 127/2005 Sb., o elektronických komunikacích a o změně některých souvisejících zákonů (zákon o elektronických komunikacích), ve znění pozdějších předpisů (dále jen „zákon o elektronických komunikacích“), a konkrétně pak ust. § 104 tohoto zákona.

Ust. § 104 odst. 4 zákona o elektronických komunikacích totiž upravuje oprávnění k využívání cizích nemovitostí, respektive účel vyvlastnění spočívající ve zřízení podzemního komunikačního vedení veřejné komunikační sítě a představuje tak jednu z výjimek ochrany nedotknutelnosti vlastnického práva, přičemž vychází z čl. 11 odst. 4 usnesení č. 2/1993 Sb., předsednictva České národní rady o vyhlášení Listiny základních práv a svobod jako součásti ústavního pořádku České republiky, a chráněným veřejným zájmem zde je zejména zájem o zřízení a provoz veřejných komunikačních sítí jako sítí strategického významu.

Jelikož se v daném případě jedná o stavbu podzemního vedení sítí elektronických komunikací, tedy o stavební záměr, u něhož je pro získání potřebných práv k pozemku nebo stavbě stanoven účel vyvlastnění

zákonem, a je tedy možno práva vlastníků dotčených pozemků a staveb vyvlastnit, nebylo proto povinností žadatele v tomto případě dokládat souhlasy vlastníků pozemků, na kterých bude stavba umístěna.

Vzhledem k výše uvedenému nemůže stavební úřad námitkám účastníků řízení spočívajícím v obecném nesouhlasu s umístěním stavby na jejich pozemcích vyhovět.

### **Stavební úřad podle § 90 stavebního zákona posoudil, zda je záměr v souladu:**

- *s požadavky stavebního zákona a jeho prováděcích právních předpisů, zejména s obecnými požadavky na využívání území*

Stavební úřad zjistil, že žádost o územní rozhodnutí ze dne 26.5.2023 byla podána na předepsaném formuláři a obsahuje náležitosti stanovené ve vyhlášce č. 503/2006 Sb..

V souladu s ustanovením § 86 odst. 2 stavebního zákona si stavební úřad doklady prokazující vlastnické právo k pozemkům dne 14.7.2023 a 9.10.2023 ověřil dálkovým přístupem v katastru nemovitostí.

Dále žadatel k žádosti připojil:

- závazná stanoviska dotčených orgánů podle zvláštních právních předpisů,
- stanoviska vlastníků veřejné dopravní a technické infrastruktury k podmínkám dotčených ochranných a bezpečnostních pásem,
- dokumentaci pro vydání rozhodnutí o umístění stavby

Dle ust. § 184a odst.1 stavebního zákona, není-li žadatel vlastníkem pozemku nebo stavby a není-li oprávněn ze služebnosti nebo z práva stavby požadovaný stavební záměr nebo opatření uskutečnit, dokládá souhlas vlastníka pozemku nebo stavby. Podle ust. § 184a odst. 3 stavebního zákona se souhlas nedokládá, je-li pro získání potřebných práv k pozemku nebo stavbě pro požadovaný stavební záměr nebo opatření stanoven účel vyvlastnění zákonem.

Jedná se o stavbu, pro kterou je možno práva vlastníků dotčených pozemků a staveb vyvlastnit, proto nebylo povinností žadatele doložit souhlas vlastníků pozemků, na kterých bude stavba umístěna.

Podle § 9 odst. 1 písm. e) vyhlášky č. 503/2006 Sb., stavební úřad nevymezil území dotčeného vlivy umístěvané stavby nad pozemky parc.č. st. 503/1, st. 1696, st. 1698/2, st. 2013/1, 4689/2, 4714/2, 4729/4, 4847/1, 4847/3, 5033/1, 5033/2, 5052, 5115/2, 5116/1, 5116/2, 5187/3, 5428/1, 5428/2, 10801/3, 10801/5, 12559/2, 12559/3, 12559/7, 12559/8, 12559/9, 12559/10, 12559/83, 12559/84, 12559/85, 12559/86, 12559/87, 12559/88, 12559/89, 12559/90, 12559/91, 12559/92, 12559/94, 12559/96, 12559/97, 12559/98, 12559/101, 12559/102, 12559/103, 12559/104, 12559/105, 12559/111, 12559/112, 12559/113, 12559/114, 12559/115, 12559/116, 12559/117, 12559/118, 12559/125, 12559/129, 12559/166, 12566, 12587/6, 12587/8, 12702/1, 12702/2, 12702/65, 12724/22, 12724/23, 12724/24, 12737/4, 14448/1, 14652, 14716 vše v katastrálním území Nový Hrozenkov, na kterých bude stavba umístěna, neboť jak z vyjádření a stanovisek dotčených orgánů a vlastníků veřejné infrastruktury, tak z reakce účastníků řízení a vlastního posouzení stavebním úřadem, nezely skutečnosti svědčící o opaku.

Pro stavbu bylo vydáno podle § 96b stavebního zákona souhlasné závazné stanovisko úřadu územního plánování – součást koordinovaného závazného stanoviska MěÚ Vsetín, Odbor životního prostředí a Odbor územního plánování, stavebního řádu a dopravy – koordinované závazné stanovisko ze dne 31.10.2022 č.j.: MUVS 90647/2022 OŽP.

Stavební úřad ověřil účinky budoucího užívání stavby a zjistil z předložené dokumentace záměru, ze závazných stanovisek dotčených orgánů, že užíváním této stavby nedojde k dotčení veřejných zájmů chráněných právními předpisy.

- *s požadavky na veřejnou dopravní a technickou infrastrukturu k možnosti a způsobu napojení nebo k podmínkám dotčených ochranných a bezpečnostních pásem*

Jedná se o stavbu technické infrastruktury.

Stanoviska sdělili vlastníci a správci veřejné dopravní a technické infrastruktury k možnosti a způsobu napojení nebo k podmínkám dotčených ochranných a bezpečnostních pásem:

- ČEZ Distribuce, a.s. – vyjádření zn.:001126817238 ze dne 13.7.2022, sdělení zn.: 0101646630 ze dne 2.12.2021
- ČEZ ICT Services, a.s. – sdělení zn.:0700703825 ze dne 18.5.2023
- Telco Pro Services, a.s. – sdělení zn.:0201572826 ze dne 18.5.2023
- Vodovody a kanalizace Vsetín, a.s. – vyjádření č. 1467/2022 ze dne 1.6.2022
- CETIN a.s. – vyjádření č.j.: 87421/21 ze dne 2.12.2021
- GasNet Služby, s.r.o. – stanovisko zn.: 5002660938 ze dne 26.8.2022
- T-Mobile Czech Republic a.s. – vyjádření zn.: E16526/22 ze dne 24.3.2022
- Vodafone Czech Republic a.s. – vyjádření zn.: 230518-1102555039 ze dne 18.5.2023
- Městys Nový Hrozenkov – vyjádření č.j.: NH1105/2022 ze dne 1.8.2022
- ČD Telematika – vyjádření č.j.:1202211603 ze dne 2.6.2022
- ČEPS,a.s. – stanovisko zn.: 05190/2022/CEPS ze dne 1.6.2022
- České Radiokomunikace a.s. – vyjádření zn.:UPTS/OS/333951/2023 ze dne 18.5.2023
- Krajské ředitelství policie Zlínského kraje – stanovisko č.j.: ZP-178/22-VE ze dne 1.6.2022
- Lesy České republiky, s.p. vyjádření č.j.: LCR942/007259/2022 ze dne 13.7.2022
- Povodí Moravy, s.p. – stanovisko zn.:PM-25967/2022/5203/Maj ze dne 23.8.2022
- Správa železnic, státní organizace – stanovisko zn.:24364/2022-SŽ-OR OVA-OPS ze dne 8.7.2022

Stanoviska vlastníků dopravní a technické infrastruktury jsou součástí dokladové části dokumentace pro vydání územního rozhodnutí.

Bylo zabezpečeno plnění požadavků vlastníků sítí technické infrastruktury. Záměr je v souladu s požadavky vlastníků technické infrastruktury, byl doložen jejich souhlas s umístěním záměru v ochranném pásmu.

- *s požadavky zvláštních právních předpisů, závaznými stanovisky, popřípadě s rozhodnutími dotčených orgánů podle zvláštních právních předpisů nebo stavebního zákona, popřípadě s výsledkem řešení rozporů stanoviska sdělili:*
  - MěÚ Vsetín, Odbor životního prostředí a Odbor územního plánování, stavebního řádu a dopravy – koordinované závazné stanovisko ze dne 31.10.2022 č.j.: MUVS 90647/2022 OŽP
  - AOPK ČR, Regionální pracoviště Správa CHKO Beskydy – sdělení ze dne 21.11.2022 č.j.: 4674/BE/2022-2
  - Drážní úřad – závazné stanovisko č.j.:DUCR-38879/22/Bt ze dne 23.6.2022
  - Sekce majetková Ministerstva obrany, odbor ochrany územních zájmů a státního odborného dozoru – závazné stanovisko zn.: 132944/2022-1322-OÚZ-BR ze dne 16.6.2022
  - Úřad městyse Nový Hrozenkov – rozhodnutí č.j.: NH 1373/2022 ze dne 13.10.2022, rozhodnutí č.j.: NH 1427/2022 ze dne 27.10.2022

Záměr je v souladu s požadavky zvláštních právních předpisů, podle nichž záměr posuzují dotčené orgány. Předložená stanoviska dotčených orgánů byla zkoordinována a jejich požadavky, které již nevyžadovaly úpravu záměru, byly zahrnuty do podmínek pro využití a ochranu území, přípravu a realizaci stavby uvedených ve výrokové části tohoto rozhodnutí pod body 3-17.

Po posouzení stavby dospěl stavební úřad k závěru, že záměr je v souladu s požadavky stanovenými § 90 stavebního zákona. Stavba je v souladu s vydanou územně plánovací dokumentací, s cíli a úkoly územního plánování, s požadavky stavebního zákona a jeho prováděcích právních předpisů, zejména s požadavky na využívání území, s požadavky na veřejnou dopravní a technickou infrastrukturu a s požadavky zvláštních právních předpisů.

Stavební úřad rozhodl na základě výše uvedených skutečností tak, jak je uvedeno ve výroku rozhodnutí. Okruh účastníků územního řízení byl vymezen s ohledem na ustanovení na § 85 odst. 1 písm. a) a b) stavebního zákona, tj. žadatel a obec, na jejímž území má být požadovaný záměr uskutečněn, a s ohledem na ustanovení na § 85 odst. 2 písm. a) a b) stavebního zákona, tj. vlastník pozemku nebo stavby, na kterých má být požadovaný záměr uskutečněn, není-li sám žadatelem, nebo ten, kdo má jiné věcné právo k tomuto

pozemku nebo stavbě a osoby, jejichž vlastnické nebo jiné věcné právo k sousedním stavbám anebo sousedním pozemkům nebo stavbám na nich může být územním rozhodnutím přímo dotčeno.

Stavební úřad posoudil okruh účastníků územního řízení a stanovil, že v daném případě jimi jsou:

- A) dle § 85 odst. 1 písm. a) stavebního zákona:
- INTERNEXT 2000, s.r.o., IČO: 25352288, se sídlem Palackého 166, 755 01 Vsetín.
- B) dle § 85 odst. 1 písm. b) stavebního zákona:
- Městys Nový Hrozenkov, IČO: 00304131 Nový Hrozenkov 454, 756 04 Nový Hrozenkov,
- C) dle § 85 odst. 2 písm. a) stavebního zákona:
- CETIN a.s., IČO: 04084063, Českomoravská 2510/19, Libeň, 190 00 Praha 9,
  - ČD-Telematika a.s., IČO: 61459445, Pernerova 2819/2a, 130 00 Praha 3,
  - ČEZ Distribuce, a. s., IČO: 24729035, Teplická 874, 405 02 Děčín,
  - GasNet Služby, s.r.o., IČO: 27935311, Plynářská 499/1, Zábřovice, 602 00 Brno,
  - Lesy České republiky, s.p., IČO: 42196451, Březnická 5659, Zlín 760 01,
  - Krajské ředitelství policie Zlínského kraje, Územní odbor Vsetín, dopravní inspektorát – úsek dopravního inženýrství, Hlásenka 1516, 755 01 Vsetín,
  - Městys Nový Hrozenkov, IČO: 00304131, Nový Hrozenkov 454, 756 04 Nový Hrozenkov,
  - Povodí Moravy, s.p., IČO: 70890013, Dřevařská 932/11, Veverí 602 00 Brno,
  - Správa železnic, státní organizace, IČO: 70994234, Dlážděná 1003/7, 110 00 Praha 1,
  - Vodovody a kanalizace Vsetín, a.s., IČO: 47674652, Jasenická 1106, 755 01 Vsetín,
  - Komerční banka, a.s., IČO: 45317054, Na Příkopě 969/33, Staré Město, 110 00 Praha 1,
  - Hubert Pišek, Nová č.p. 646, 756 05 Karolinka,
  - Milan Koňářík, Nový Hrozenkov č.p. 158, 756 04 Nový Hrozenkov,
  - Zbyněk Zapalač, Nový Hrozenkov č.p. 143, 756 04 Nový Hrozenkov,
  - Anna Zapalačová, Nový Hrozenkov č.p. 143, 756 04 Nový Hrozenkov,
  - Irena Pololáníková, Strmá č.p. 2884/6, Žabovřesky, 616 00 Brno 16,
  - Ing. Josef Ország, Nový Hrozenkov č.p. 767, 756 04 Nový Hrozenkov,
  - Kristina Franková, Nový Hrozenkov č.p. 155, 756 04 Nový Hrozenkov,
  - UniCredit Bank Czech Republic and Slovakia, a.s., IČO: 64948242, Želetavská 1525/1, Michle, 140 00 Praha 4,
  - Ředitelství silnic Zlínského kraje, příspěvková organizace, IČO: 70934860, K Majáku 5001, 760 01 Zlín,
  - Martina Pavelková, Nový Hrozenkov č.p. 527, 756 04 Nový Hrozenkov,
  - Stavební bytové družstvo Vsetín, IČO: 00089460, Štěpánská 967, 755 01 Vsetín,
  - Simona Hloušková, Halenkov č.p. 565, 756 03 Halenkov,
  - Apolena Tomášková, Mlýnská č.p. 814, Malenovice, 763 02 Zlín 4,
  - JUDr. et PhDr. Jiří Leskovjan, LL.M., Školská č.p. 695/38, 110 00 Praha 1 - Nové Město,
  - Jindřich Johec, Nový Hrozenkov č.p. 782, 756 04 Nový Hrozenkov,
  - Marie Zapalačová, Nový Hrozenkov č.p. 765, 756 04 Nový Hrozenkov,
  - Františka Kocurková, Nový Hrozenkov č.p. 180, 756 04 Nový Hrozenkov,
  - Šárka Bubelová, Nový Hrozenkov č.p. 621, 756 04 Nový Hrozenkov,
  - MUDr. Jaroslav Procházka, Nový Hrozenkov č.p. 900, 756 04 Nový Hrozenkov,
  - TRIOMETAL s.r.o., IČO: 29272769, Rymice č.p. 196, 769 01 Rymice,
  - Jan Ország, Nový Hrozenkov č.p. 739, 756 04 Nový Hrozenkov,
- D) dle § 85 odst. 2 písm. b) stavebního zákona vlastníci následujících parcel:
- st. 581, st. 1698/1, st. 2226, st.1323, st. 1397, st. 2755, st. 2018/1, st. 2018/2, st. 2570, st. 567, st. 2319, st. 2291, st. 566/1, st. 565, st. 577/5, st. 577/6, st. 2320, st. 1682, st. 2888, st. 2091, st. 3187, st. 576, st. 2573, st. 2427, st. 2082, st. 2210, st. 2093, st. 2289, st. 2092/1, st. 2092/2, st. 1706, st. 1773, st. 2480, st. 2575, st. 2623, st. 3079, st. 3016, st. 520/2, st. 2079, st. 514, st. 2557, st. 513, st. 1829, st. 2953, st. 492, st. 1715, st. 2959, st. 2961, st. 501, st. 1494, st. 502, st. 2913/1, st. 500, st. 3018, st. 504, st. 503/2, st. 1809, st. 2174, st. 497/1, st. 3184, st. 2073, st. 1799, st. 2069, st. 2494, st. 2013/8, st. 2013/9, st. 2433, st. 2282, st. 2602, st. 2603, 13291,5489/1, 5474, 5386/3, 5384/2, 5443/2, 5443/3,



5444, 5446/1, 5449/1, 14516, 14604, 5406/2, 5451, 5442/2, 14645, 5449/3, 5468, 5405/1, 5315/4, 5315/1, 5365/1, 12559/99, 5445, 5446/2, 5428/3, 12559/100, 5158, 5420, 5212/2, 5491, 3016/8, 3016/9, 3016/3, 3016/10, 3016/5, 3016/11, 3016/2, 5503, 5515/2, 5182/1, 12564, 3016/6, 14774, 3016/7, 5246/1, 5247/3, 12567, 5469, 5187/1, 5182/3, 2603, 5187/2, 3016/15, 3016/1, 5498, 5273/1, 5309/4, 12582/2, 12582/3, 5065/1, 5060, 5077/2, 5142/1, 5143, 5150, 4852/1, 4847/2, 5034, 12559/120, 8074/3, 12702/79, 14447/6, 5100, 5056, 8080, 4836/1, 10800, 5116/1, 5119/1, 5120/2, 5067/1, 5074/1, 14712, 12559/131, 14447/4, 14448/1, 4716/2, 14653 a 12490/55 vše v katastrálním území Nový Hrozenkov.

Vlastnická ani jiná práva k dalším (vzdálenějším) nemovitým věcem nemohou být tímto rozhodnutím přímo dotčena, a proto stavební úřad do okruhu účastníků řízení nezahrnul další osoby.

Stavební úřad upozorňuje na povinnost stavebníka vyplývající z § 22 odst. 2 zákona č. 20/1987 Sb. o státní památkové péči: „Má-li se provádět stavební činnost na území s archeologickými nálezy, jsou stavebníci již od doby přípravy stavby povinni tento záměr oznámit Archeologickému ústavu.“

### **Poučení:**

Proti tomuto rozhodnutí lze podat odvolání, a to ve lhůtě 15 dnů ode dne doručení písemného vyhotovení tohoto rozhodnutí. Odvolání se podává ke Krajskému úřadu Zlínského kraje, odboru územního plánování a stavebního řádu, prostřednictvím Městského úřadu Karolinka, odboru výstavby.

Podle § 93 odst. 1 stavebního zákona územní rozhodnutí o umístění stavby platí 2 roky ode dne nabytí právní moci.

Podle § 93 odst. 4 stavebního zákona územní rozhodnutí nepozbývá platnosti:

- bylo-li v době jeho platnosti započato s využitím území pro stanovený účel v případech, kdy se povolovací rozhodnutí nebo jiný úkon nevydává.

Podle § 93 odst. 5 stavebního zákona územní rozhodnutí pozbývá platnosti též dnem, kdy stavební úřad obdržel sdělení žadatele, že upustil od záměru, ke kterému se rozhodnutí vztahuje; to neplatí, byla-li realizace záměru již zahájena.

Bc. Hana Podešvová  
referent odboru výstavby

### **Příloha rozhodnutí:**

- situační výkresy C2.1, C2.2, C2.3 a C2.4 v měřítku 1:1000

### **Příloha pro žadatele (po nabytí právní moci tohoto rozhodnutí):**

- ověřená grafická příloha

### **Poplatek:**

Správní poplatek podle zákona č. 634/2004 Sb., o správních poplatcích, ve znění pozdějších předpisů položky 17 odst. 1 písm. e) ve výši 1000 Kč byl zaplacen dne 19.7.2023.

**Toto rozhodnutí bude účastníkům řízení dle § 85 odst. 2 stavebního zákona doručeno veřejnou, která bude vyvěšena na úřední desce Městského úřadu Karolinka a Úřadu městyse Nový Hrozenkov po dobu 15 dnů a bude zveřejněna též způsobem umožňujícím dálkový přístup.**

Vyvěšeno na úřední desce a zveřejněno způsobem umožňujícím dálkový přístup dne: .....

Sejmuto dne: .....

Razítko, podpis orgánu, který potvrzuje vyvěšení a sejmutí oznámení.

#### **Obdrží:**

Městský úřad Karolinka, útvar tajemnice a úřad Městyse Nový Hrozenkov, k vyvěšení a podání zprávy stavebnímu úřadu o datu vyvěšení a sejmutí oznámení a o zveřejnění způsobem umožňujícím dálkový přístup.

#### *Účastníci:*

- *dle § 85 odst. 1 stavebního zákona (jednotlivě):*

INTERNEXT 2000, s.r.o., IDDS: cfdcinp, v zastoupení: ZLINPROJEKT a.s., IDDS: 8ehg6ed  
Městys Nový Hrozenkov, IDDS: squbcc4

- *dle § 85 odst. 2 písm.a) stavebního zákona (jednotlivě):*

CETIN a.s., IDDS: qa7425t

ČD-Telematika a.s., IDDS: dgzjrp

ČEZ Distribuce, a. s., IDDS: v95uqfy

GasNet Služby, s.r.o., IDDS: jnnyjs6

Lesy České republiky, s.p., IDDS: e8jcfns

Krajské ředitelství policie Zlínského kraje, Územní odbor Vsetín, dopravní inspektorát - úsek dopravního inženýrství, IDDS: w6thp3w

Povodí Moravy, s.p., Závod Horní Morava, IDDS: m49t8gw

Správa železnic, státní organizace, IDDS: ucchjm

Vodovody a kanalizace Vsetín, a.s., IDDS: hcxgx4k

Komerční banka, a.s., IDDS: 4ktes4w

Hubert Píšek, Nová č.p. 646, 756 05 Karolinka

Milan Koňářík, Nový Hrozenkov č.p. 158, 756 04 Nový Hrozenkov

Zbyněk Zapalač, Nový Hrozenkov č.p. 143, 756 04 Nový Hrozenkov

Anna Zapalačová, Nový Hrozenkov č.p. 143, 756 04 Nový Hrozenkov

Irena Pololáníková, Strmá č.p. 2884/6, Žabovřesky, 616 00 Brno 16

Ing. Josef Ország, Nový Hrozenkov č.p. 767, 756 04 Nový Hrozenkov

Kristina Franková, Nový Hrozenkov č.p. 155, 756 04 Nový Hrozenkov

UniCredit Bank Czech Republic and Slovakia, a.s., IDDS: pmigtdu

Ředitelství silnic Zlínského kraje, příspěvková organizace, IDDS: jjfsbqc

Martina Pavelková, Nový Hrozenkov č.p. 527, 756 04 Nový Hrozenkov

Stavební bytové družstvo Vsetín, IDDS: 4q6sne3

Simona Hloušková, Halenkov č.p. 565, 756 03 Halenkov

Apolena Tomášková, Mlýnská č.p. 814, Malenovice, 763 02 Zlín 4

JUDr. et PhDr. Jiří Leskovjan, LL.M., Školská č.p. 695/38, 110 00 Praha 1-Nové Město

Jindřich Johec, IDDS: p35m8m5

Marie Zapalačová, Nový Hrozenkov č.p. 765, 756 04 Nový Hrozenkov

Františka Kocurková, Nový Hrozenkov č.p. 180, 756 04 Nový Hrozenkov

Šárka Bubelová, Nový Hrozenkov č.p. 621, 756 04 Nový Hrozenkov

MUDr. Jaroslav Procházka, IDDS: mukgesx

TRIOMETAL s.r.o., IDDS: ct4zktf

Jan Ország, Nový Hrozenkov č.p. 739, 756 04 Nový Hrozenkov

- *dle § 85 odst. 2 písm.b) stavebního zákona (veřejnou vyhláškou):*

vlastníci a ti, kteří mají jiné věcné právo k pozemkům parc.č. st. 581, st. 1698/1, st. 2226, st.1323, st. 1397, st. 2755, st. 2018/1, st. 2018/2, st. 2570, st. 567, st. 2319, st. 2291, st. 566/1, st. 565, st. 577/5, st. 577/6, st. 2320, st. 1682, st. 2888, st. 2091, st. 3187, st. 576, st. 2573, st. 2427, st. 2082, st. 2210, st. 2093, st. 2289, st. 2092/1, st. 2092/2, st. 1706, st. 1773, st. 2480, st. 2575, st. 2623, st. 3079, st. 3016, st. 520/2, st. 2079, st. 514, st. 2557, st. 513, st. 1829, st. 2953, st. 492, st. 1715, st. 2959, st. 2961, st. 501, st. 1494, st. 502, st. 2913/1, st. 500, st. 3018, st. 504, st. 503/2, st. 1809, st. 2174, st. 497/1, st. 3184, st. 2073, st. 1799, st. 2069, st. 2494, st. 2013/8, st. 2013/9, st. 2433, st. 2282, st. 2602, st. 2603, 13291,5489/1, 5474, 5386/3, 5384/2, 5443/2, 5443/3, 5444, 5446/1, 5449/1, 14516, 14604, 5406/2, 5451, 5442/2,

14645, 5449/3, 5468, 5405/1, 5315/4, 5315/1, 5365/1, 12559/99, 5445, 5446/2, 5428/3, 12559/100, 5158, 5420, 5212/2, 5491, 3016/8, 3016/9, 3016/3, 3016/10, 3016/5, 3016/11, 3016/2, 5503, 5515/2, 5182/1, 12564, 3016/6, 14774, 3016/7, 5246/1, 5247/3, 12567, 5469, 5187/1, 5182/3, 2603, 5187/2, 3016/15, 3016/1, 5498, 5273/1, 5309/4, 12582/2, 12582/3, 5065/1, 5060, 5077/2, 5142/1, 5143, 5150, 4852/1, 4847/2, 5034, 12559/120, 8074/3, 12702/79, 14447/6, 5100, 5056, 8080, 4836/1, 10800, 5116/1, 5119/1, 5120/2, 5067/1, 5074/1, 14712, 12559/131, 14447/4, 14448/1, 4716/2, 14653 a 12490/55 vše v k.ú. Nový Hrozenkov

*Dotčené orgány*

Drážní úřad, sekce infrastruktury, IDDS: 5mjaatd

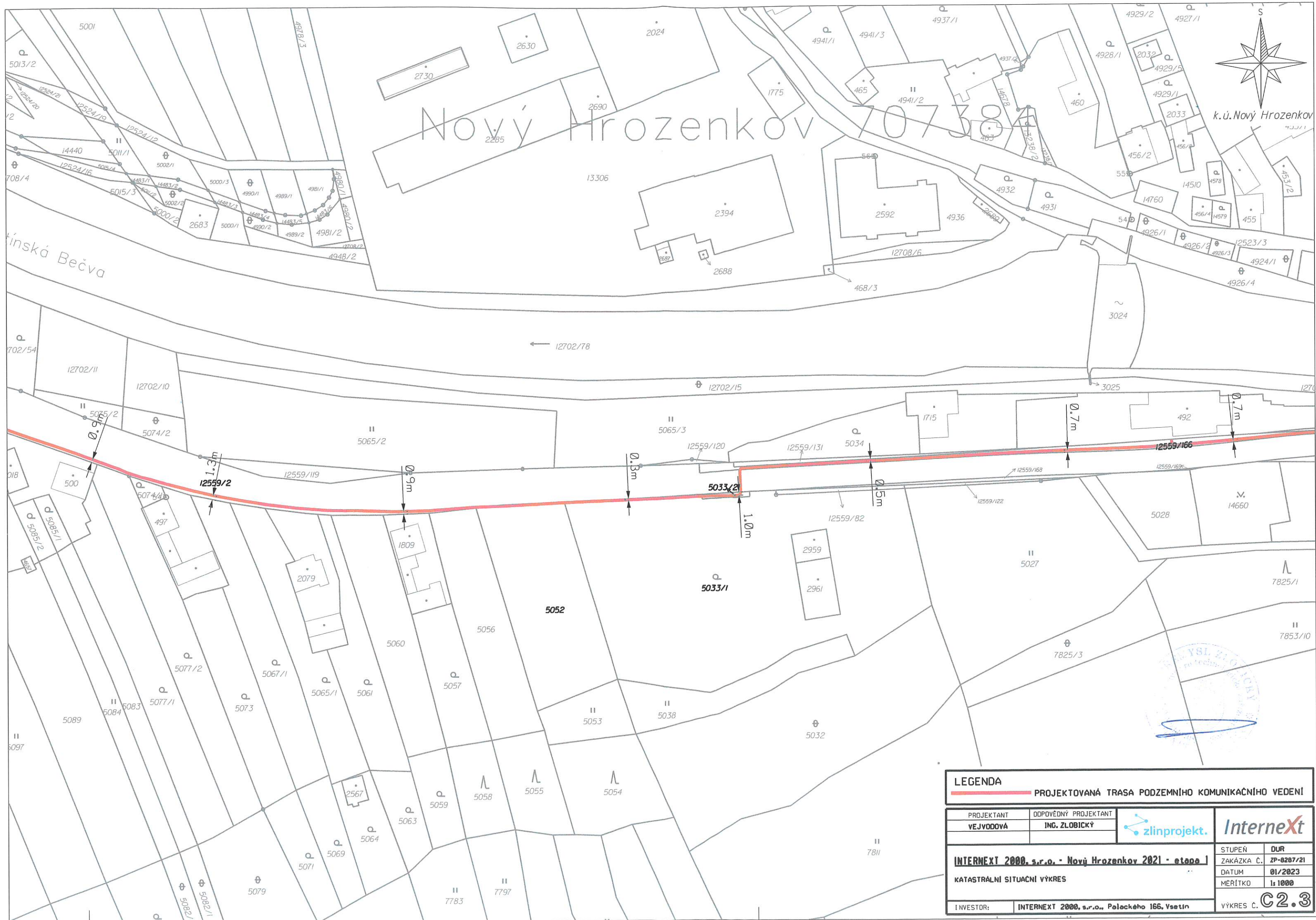
Agentura ochrany přírody a krajiny České republiky, Správa CHKO Beskydy, IDDS: vvediy

Městský úřad Vsetín, Odbor územního plánování, stavebního řádu a dopravy, IDDS: 75sb29d


Městský úřad Vsetín, Odbor životního prostředí, IDDS: 75sb29d

Ministerstvo obrany, Sekce ekonomická a majetková MO, odbor ochrany územních zájmů a řízení programů nemovité infrastrukt, IDDS: hjyaavk



Úřad městyse Nový Hrozenkov, IDDS: squbcc4

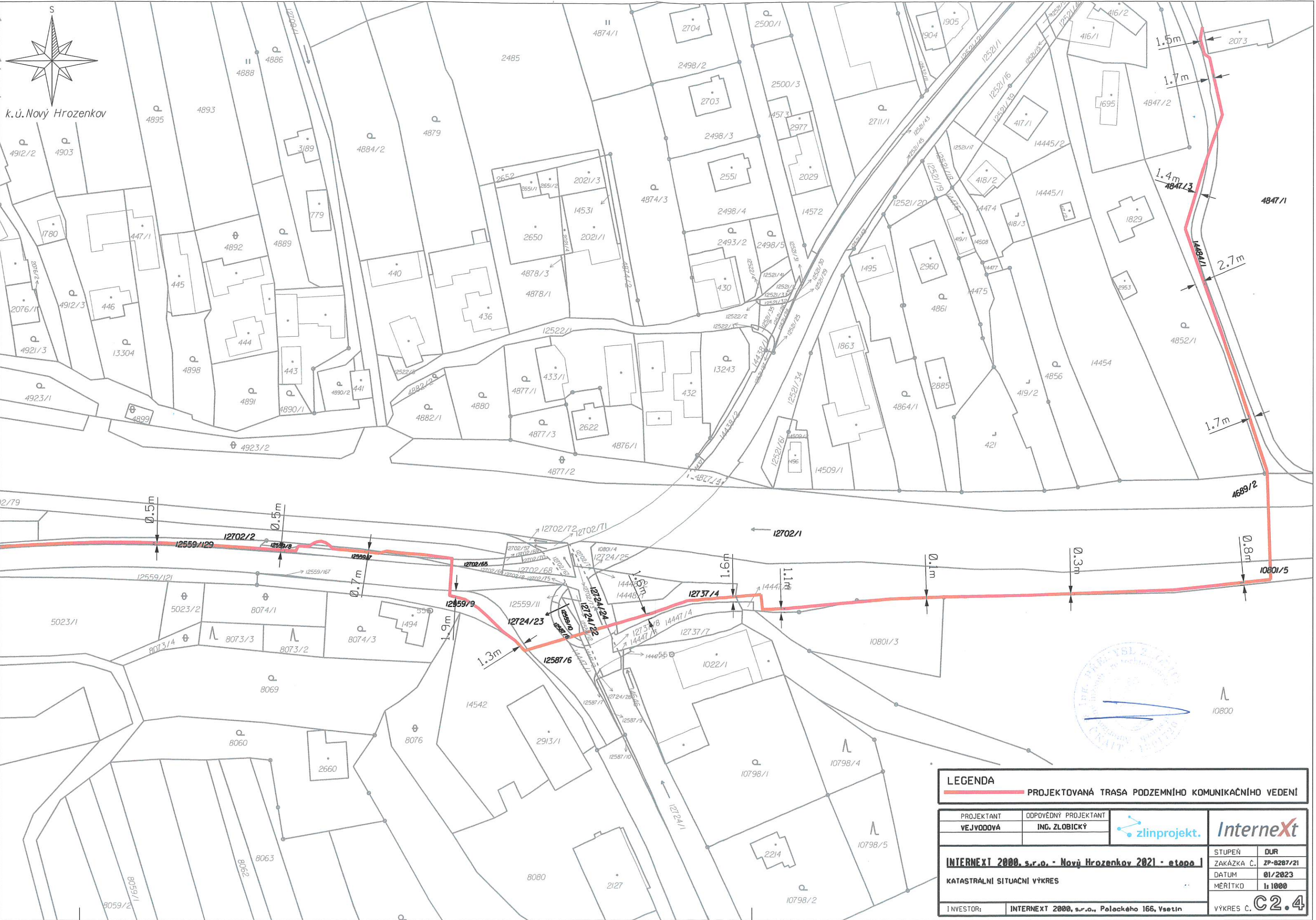


Nový Hrozenkov 707388



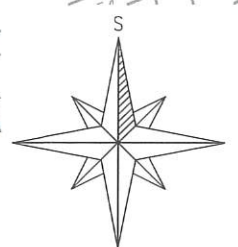
k.ú. Nový Hrozenkov

<b>LEGENDA</b>		— PROJEKTOVANÁ TRASA PODZEMNÍHO KOMUNIKAČNÍHO VEDENÍ	
PROJEKTANT VEJVODOVÁ	DOPOVĚDNÝ PROJEKTANT ING. ZLOBICKÝ	 	
<b>INTERNEXT 2000, s.r.o. - Nový Hrozenkov 2021 - etapa I</b>		STUPEŇ	DUR
KATASTRÁLNÍ SITUÁČNÍ VÝKRES		ZAKÁZKA Č.	ZP-8287/21
INVESTOR: INTERNEXT 2000, s.r.o., Pelechého 166, Vsetín		DATUM	01/2023
		MĚŘÍTKO	1:1000
		VÝKRES Č.	<b>C2.3</b>

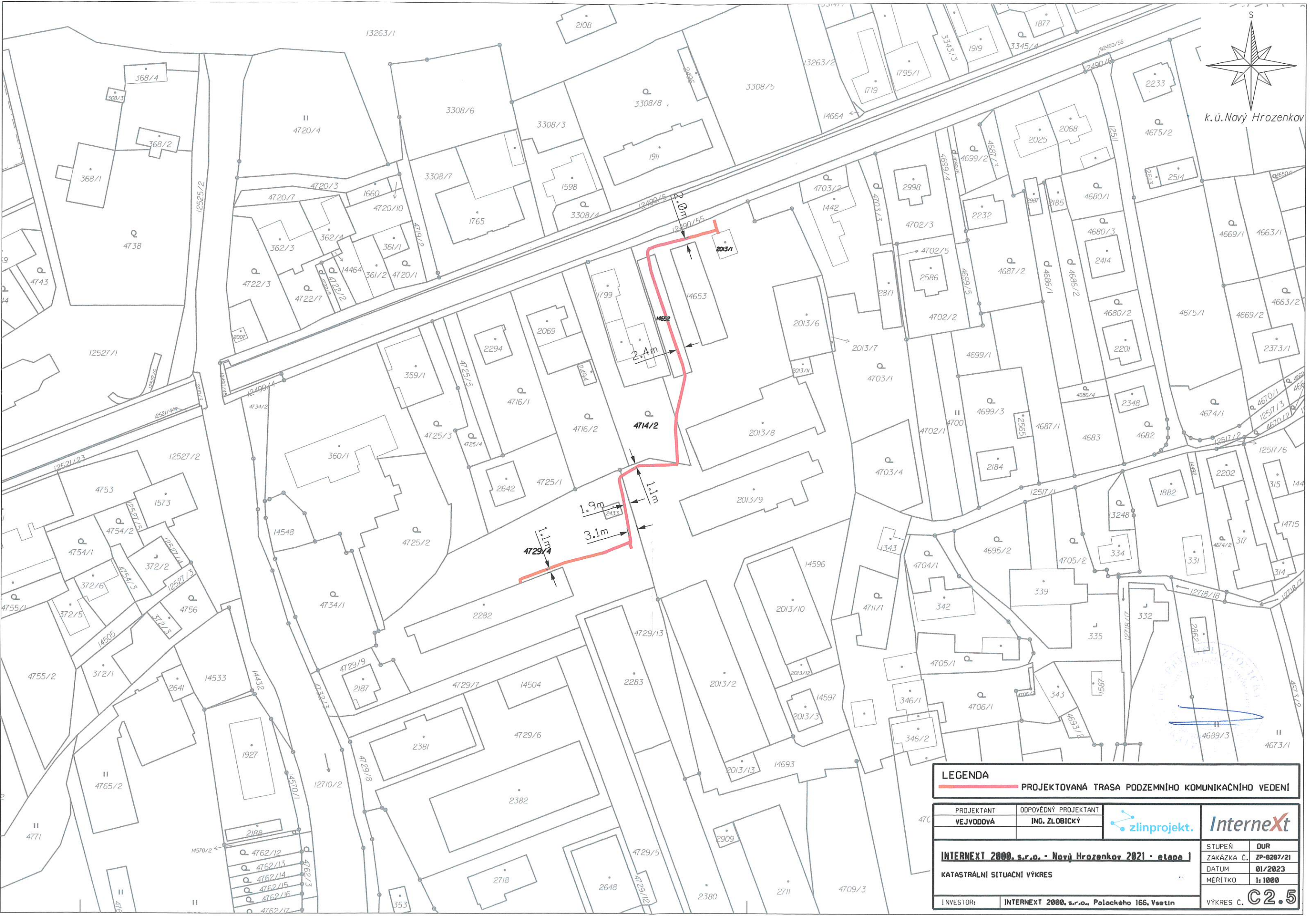


k.ú. Nový Hrozenkov

<b>LEGENDA</b>		— PROJEKTOVANÁ TRASA PODZEMNÍHO KOMUNIKAČNÍHO VEDENÍ	
PROJEKTANT	ODPOVĚDNÝ PROJEKTANT		
VEJVODOVÁ	ING. ZLOBICKÝ		
<b>INTERNEXT 2000, s.r.o. - Nový Hrozenkov 2021 - etapa I</b>		STUPEŇ	DUR
KATASTRÁLNÍ SITUACNÍ VÝKRES		ZAKÁZKA Č.	ZP-B287/21
I INVESTOR:		DATUM	01/2023
INTERNEXT 2000, s.r.o., Polackého 166, Vsetín		MĚŘÍTKO	1:1000
		VÝKRES Č.	<b>C2.4</b>



k.ú. Nový Hrozenkov



**LEGENDA**  
— PROJEKTOVANÁ TRASA PODZEMNÍHO KOMUNIKAČNÍHO VEDENÍ

PROJEKTANT VEJVODOVÁ	ODPOVĚDNÝ PROJEKTANT ING. ZLOBICKÝ
-------------------------	---------------------------------------

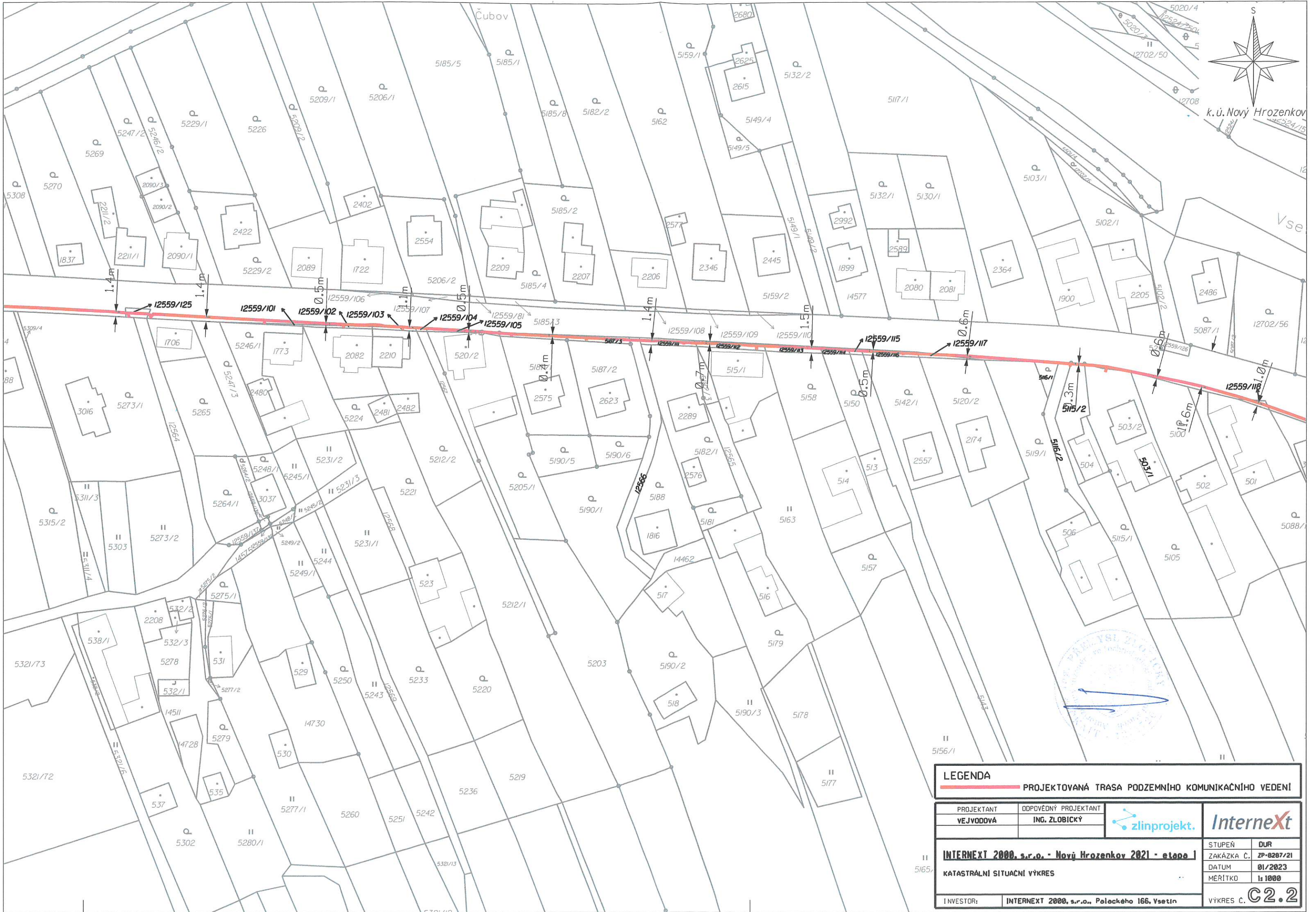


**INTERNEXT 2000, s.r.o. - Nový Hrozenkov 2021 - etapa I**  
**KATASTRÁLNÍ SITUACNÍ VÝKRES**

STUPEŇ	DUR
ZAKÁZKA Č.	ZP-8287/21
DATUM	01/2023
MĚŘÍTKO	1:1000

INVESTOR: INTERNEXT 2000, s.r.o., Palackého 166, Vsetín

VÝKRES Č. **C2.5**



**LEGENDA**  
 PROJEKTOVANÁ TRASA PODZEMNÍHO KOMUNIKAČNÍHO VEDENÍ

PROJEKTANT VEJVODOVÁ	ODPOVĚDNÝ PROJEKTANT ING. ZLOBICKÝ		
<b>INTERNEXT 2000, s.r.o. - Nový Hrozenkov 2021 - etapa I</b> KATASTRALNÍ SITUACNÍ VÝKRES			

STUPEŇ ZAKÁZKA Č.	DUR ZP-8287/21
DATUM 01/2023	MÉRITKO 1:1000

INVESTOR: INTERNEXT 2000, s.r.o., Palackého 166, Vsetín  
 VÝKRES Č. **C2.2**



